

## ГРАФИЧЕСКОЕ ОПИСАНИЕ

**местоположения границ населенных пунктов, территориальных  
зон, особо охраняемых природных территорий, зон с особыми  
условиями использования территории**

*Зона сельскохозяйственных угодий; зона, занятая объектами сельскохозяйственного назначения и  
предназначенная для ведения сельского хозяйства, садоводства и огородничества, личного подсобного  
хозяйства, развития объектов сельскохозяйственного назначения*

(наименование объекта, местоположение границ которого описано (далее - объект))

### Раздел 1

Сведения об объекте		
№ п/п	Характеристики объекта	Описание характеристик
1	2	3
1	Местоположение объекта	Республика Мордовия, м.р-н Атюрьевский, с/п Стрельниковское
2	Площадь объекта ± величина погрешности определения площади ( $P \pm \Delta P$ )	—
	Иные характеристики объекта	<p>Вид объекта реестра границ: Территориальная зона</p> <p>Виды разрешенного использования земельных участков, расположенных в территориальной зоне:</p> <p>Основной вид разрешенного использования: Обеспечение сельскохозяйственного производства</p> <p>Вспомогательные виды: Коммунальное обслуживание, Служебные гаражи</p> <p>Предельные размеры участков: максимальный = 100 000,00 минимальный = 100,00</p> <p>Основной вид разрешенного использования: Животноводство</p> <p>Вспомогательные виды: Коммунальное обслуживание, Служебные гаражи</p> <p>Предельные размеры участков: максимальный = 100 000,00 минимальный = 100,00</p> <p>Основной вид разрешенного использования: Скотоводство</p> <p>Вспомогательные виды: Коммунальное обслуживание, Служебные гаражи</p> <p>Предельные размеры участков: максимальный = 100 000,00 минимальный = 500,00</p> <p>Основной вид разрешенного использования: Звероводство</p> <p>Вспомогательные виды: Коммунальное обслуживание, Служебные гаражи</p> <p>Предельные размеры участков: максимальный = 100 000,00 минимальный = 500,00</p> <p>Основной вид разрешенного использования: Птицеводство</p> <p>Вспомогательные виды: Коммунальное обслуживание, Служебные гаражи</p> <p>Предельные размеры участков: максимальный = 100 000,00 минимальный = 100,00</p> <p>Основной вид разрешенного использования: Свиноводство</p> <p>Вспомогательные виды: Коммунальное обслуживание, Служебные гаражи</p> <p>Предельные размеры участков: максимальный = 100 000,00 минимальный = 100,00</p> <p>Основной вид разрешенного использования: Пчеловодство</p> <p>Вспомогательные виды: Коммунальное обслуживание, Служебные гаражи</p> <p>Предельные размеры участков: максимальный = 100 000,00 минимальный = 100,00</p> <p>Основной вид разрешенного использования: Хранение и переработка сельскохозяйственной продукции</p> <p>Вспомогательные виды: Коммунальное обслуживание, Служебные гаражи</p> <p>Предельные размеры участков: максимальный = 100 000,00 минимальный = 100,00</p> <p>Основной вид разрешенного использования: Рыбоводство</p> <p>Вспомогательные виды: Коммунальное обслуживание, Служебные гаражи</p> <p>Предельные размеры участков: максимальный = 100 000,00</p>

# ГРАФИЧЕСКОЕ ОПИСАНИЕ

местоположения границ населенных пунктов, территориальных  
зон, особо охраняемых природных территорий, зон с особыми  
условиями использования территории

*Зона сельскохозяйственных угодий; зона, занятая объектами сельскохозяйственного назначения и  
предназначенная для ведения сельского хозяйства, садоводства и огородничества, личного подсобного  
хозяйства, развития объектов сельскохозяйственного назначения*

(наименование объекта, местоположение границ которого описано (далее - объект))

## Раздел 1

Сведения об объекте		
№ п/п	Характеристики объекта	Описание характеристик
1	2	3
3		<p>минимальный = 100,00</p> <p>Основной вид разрешенного использования: Научное обеспечение сельского хозяйства</p> <p>Вспомогательные виды: Коммунальное обслуживание, Служебные гаражи</p> <p>Предельные размеры участков: максимальный = 100 000,00 минимальный = 100,00</p> <p>Основной вид разрешенного использования: Питомники</p> <p>Вспомогательные виды: Коммунальное обслуживание, Служебные гаражи</p> <p>Предельные размеры участков: максимальный = 5 000,00 минимальный = 100,00</p> <p>Основной вид разрешенного использования: Сенокошение</p> <p>Вспомогательные виды: Коммунальное обслуживание, Служебные гаражи</p> <p>Предельные размеры участков: максимальный = 5 000,00 минимальный = 100,00</p> <p>Основной вид разрешенного использования: Сельскохозяйственное использование</p> <p>Вспомогательные виды: Коммунальное обслуживание, Служебные гаражи</p> <p>Предельные размеры участков: максимальный = 100 000,00 минимальный = 100,00</p> <p>Основной вид разрешенного использования: Растениеводство</p> <p>Вспомогательные виды: Коммунальное обслуживание, Служебные гаражи</p> <p>Предельные размеры участков: максимальный = 5 000,00 минимальный = 100,00</p> <p>Основной вид разрешенного использования: Выращивание зерновых и иных сельскохозяйственных культур</p> <p>Вспомогательные виды: Коммунальное обслуживание, Служебные гаражи</p> <p>Предельные размеры участков: максимальный = 100 000,00 минимальный = 100,00</p> <p>Основной вид разрешенного использования: Овощеводство</p> <p>Вспомогательные виды: Коммунальное обслуживание, Служебные гаражи</p> <p>Предельные размеры участков: максимальный = 10 000,00 минимальный = 100,00</p> <p>Основной вид разрешенного использования: Выращивание тонизирующих, лекарственных, цветочных культур</p> <p>Вспомогательные виды: Коммунальное обслуживание, Служебные гаражи</p> <p>Предельные размеры участков: максимальный = 10 000,00 минимальный = 100,00</p> <p>Основной вид разрешенного использования: Садоводство</p> <p>Вспомогательные виды: Коммунальное обслуживание, Служебные гаражи</p> <p>Предельные размеры участков: максимальный = 10 000,00 минимальный = 100,00</p> <p>Основной вид разрешенного использования: Обеспечение научной деятельности</p> <p>Вспомогательные виды: Коммунальное обслуживание, Служебные гаражи</p>

## ГРАФИЧЕСКОЕ ОПИСАНИЕ

местоположения границ населенных пунктов, территориальных  
зон, особо охраняемых природных территорий, зон с особыми  
условиями использования территории

*Зона сельскохозяйственных угодий; зона, занятая объектами сельскохозяйственного назначения и  
предназначенная для ведения сельского хозяйства, садоводства и огородничества, личного подсобного  
хозяйства, развития объектов сельскохозяйственного назначения*

(наименование объекта, местоположение границ которого описано (далее - объект))

### Раздел 1

Сведения об объекте		
№ п/п	Характеристики объекта	Описание характеристик
1	2	3
		гаражи Предельные размеры участков: максимальный = 100 000,00 минимальный = 400,00 Условно разрешенный вид разрешенного использования: Ветеринарное обслуживание Вспомогательные виды: Коммунальное обслуживание, Служебные гаражи Предельные размеры участков: максимальный = 20 000,00 минимальный = 100,00 Условно разрешенный вид разрешенного использования: Отдых (рекреация) Вспомогательные виды: Коммунальное обслуживание, Служебные гаражи Предельные размеры участков: максимальный = 100 000,00 минимальный = 1 000,00

**Раздел 2**

**Сведения о местоположении границ объекта**

**1. Система координат** \_\_\_\_\_

**2. Сведения о характерных точках границ объекта**

Обозначение характерных точек границ	Координаты, м		Метод определения координат характерной точки	Средняя квадратическая погрешность положения характерной точки (Mt), м	Описание обозначения точки на местности (при наличии)
	X	Y			
1	2	3	4	5	6
1	415 127,10	1 166 196,17	Картометрический метод	1,00	—
2	415 138,15	1 165 913,59	Картометрический метод	1,00	—
3	415 037,30	1 165 909,88	Картометрический метод	1,00	—
4	415 026,98	1 166 193,25	Картометрический метод	1,00	—
1	415 127,10	1 166 196,17	Картометрический метод	1,00	—

**3. Сведения о характерных точках части (частей) границы объекта**

1	2	3	4	5	6
—	—	—	—	—	—

## Раздел 3

**Сведения о местоположении измененных (уточненных) границ объекта**

## 1. Система координат

## 2. Сведения о характерных точках границ объекта




Обозначение характерных точек границы	Существующие координаты, м		Измененные (уточненные) координаты, м		Метод определения координат характерной точки	Средняя квадратическая погрешность положения характерной точки (Mt), м	Описание обозначения точки на местности (при наличии)
	X	Y	X	Y			
1	2	3	4	5	6	7	8
—	—	—	—	—	—	—	—
3. Сведения о характерных точках части (частей) границы объекта							
1	2	3	4	5	6	7	8
—	—	—	—	—	—	—	—

**Раздел 4**  
**План границ объекта**



**Масштаб 1:5 000**

**Используемые условные знаки и обозначения:**

-  - вновь образованная часть границы, сведения о которой достаточны для определения ее местоположения
-  - характерная точка границы
-  - существующая часть границы, имеющиеся в ЕГРН сведения о которой достаточны для определения ее местоположения

Подпись \_\_\_\_\_ Дата « \_\_\_\_ » \_\_\_\_\_ 20 \_\_\_\_ г.

Место для оттиска печати (при наличии) лица, составившего описание местоположения границ объекта

## ТЕКСТОВОЕ ОПИСАНИЕ

местоположения границ населенных пунктов, территориальных зон

Прохождение границы		Описание прохождения границы
от точки	до точки	
1	2	3
—	—	—